









Ökologische Bewertung



Flächenhafte Biotope

-  Extrem verarmt (Wertstufe 2)
-  Stark verarmt (Wertstufe 3)
-  Verarmt (Wertstufe 4)
-  Noch wertvoll (Wertstufe 5)
-  Wertvoll (Wertstufe 6)
-  Besonders wertvoll (Wertstufe 7)

Fließgewässer

-  Noch wertvoll (Wertstufe 5)
-  Wertvoll (Wertstufe 6)

Knicks und lineare Gehölze

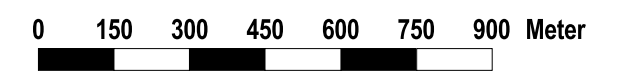
-  Noch wertvoll (Wertstufe 5)
-  Wertvoll (Wertstufe 6)

Sonstiges

-  Gemeindegrenze

Gemeinde Schacht-Audorf Landschaftsplan

Fortschreibung 2015



(Maßstab bei Originalgröße 1:15.000)

Stand: 18. Mai 2016



Büro für Landschaftsentwicklung GmbH

Schwefelstr. 8 24118 Kiel

Fon: 0431 - 88 88 977 Fax: 88 88 969

Mail: info@bfl-kiel.de www.bfl-kiel.de