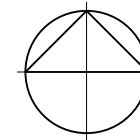
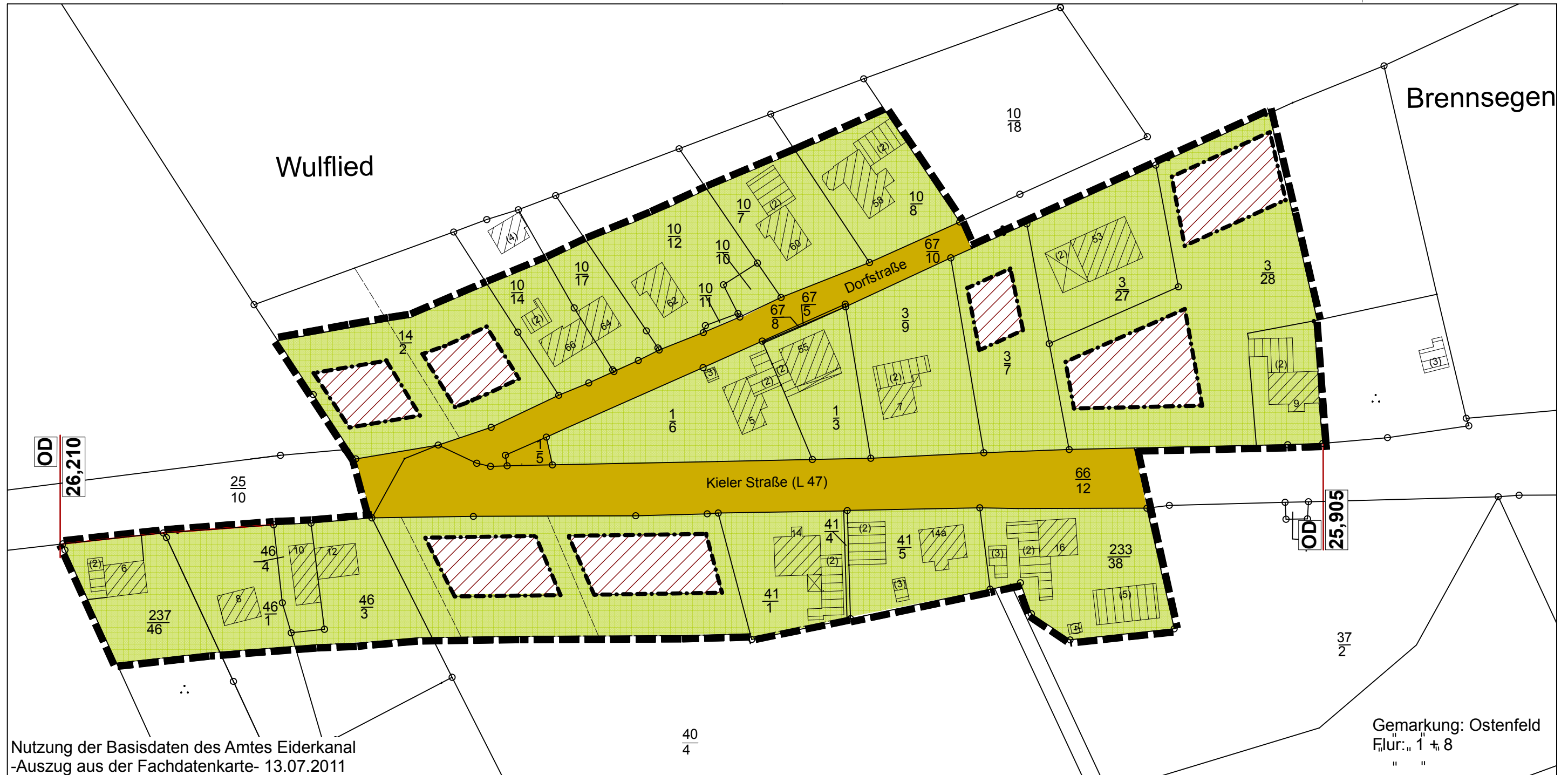



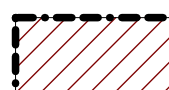

# PLANZEICHNUNG




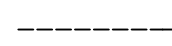
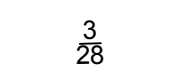

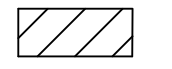
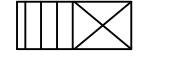
M 1 : 1000



## Planzeichenerklärung

-  Grenze des räumlichen Geltungsbereiches der Außenbereichssatzung
-  Baufenster
-  einbezogene Grundstücksflächen


## Darstellung ohne Normencharakter

-  vorhandene Flurstücksgrenze
-  in Aussicht genommene Grundstücksgrenze
-  Flurstücksnummer, z.B 3/28
-  Verkehrsfläche
-  vorhandene Wohngebäude
-  vorhandene Wirtschaftsgebäude oder Nebenanlagen

**AUSSENBEREICHSSATZUNG DER GEMEINDE OSTENFELD NACH § 35 ABS. 6 BauGB FÜR DAS GEBIET "NÖRDLICH UND SÜDLICH DER KIELER STRASSE (L47) UND DER DORFSTRASSE, IM BEREICH DER ÖSTLICHEN GABELUNG 'KIELER STRASSE/DORFSTRASSE'"**

Satzung: Stand 29.11.2011

## Nachrichtliche Übernahme

 Ortsdurchfahrt § 4 StrWG

**ak-stadt-art**

Dipl. Ing. Anke Karstens

Zum Sportplatz 21

Tel.: 04873-1098  
Fax: 04873-901783  
mobil:015152187698

Stadtplanerin + Architektin

24613 Aukrug

email: anke.karstens@ak-stadt-art