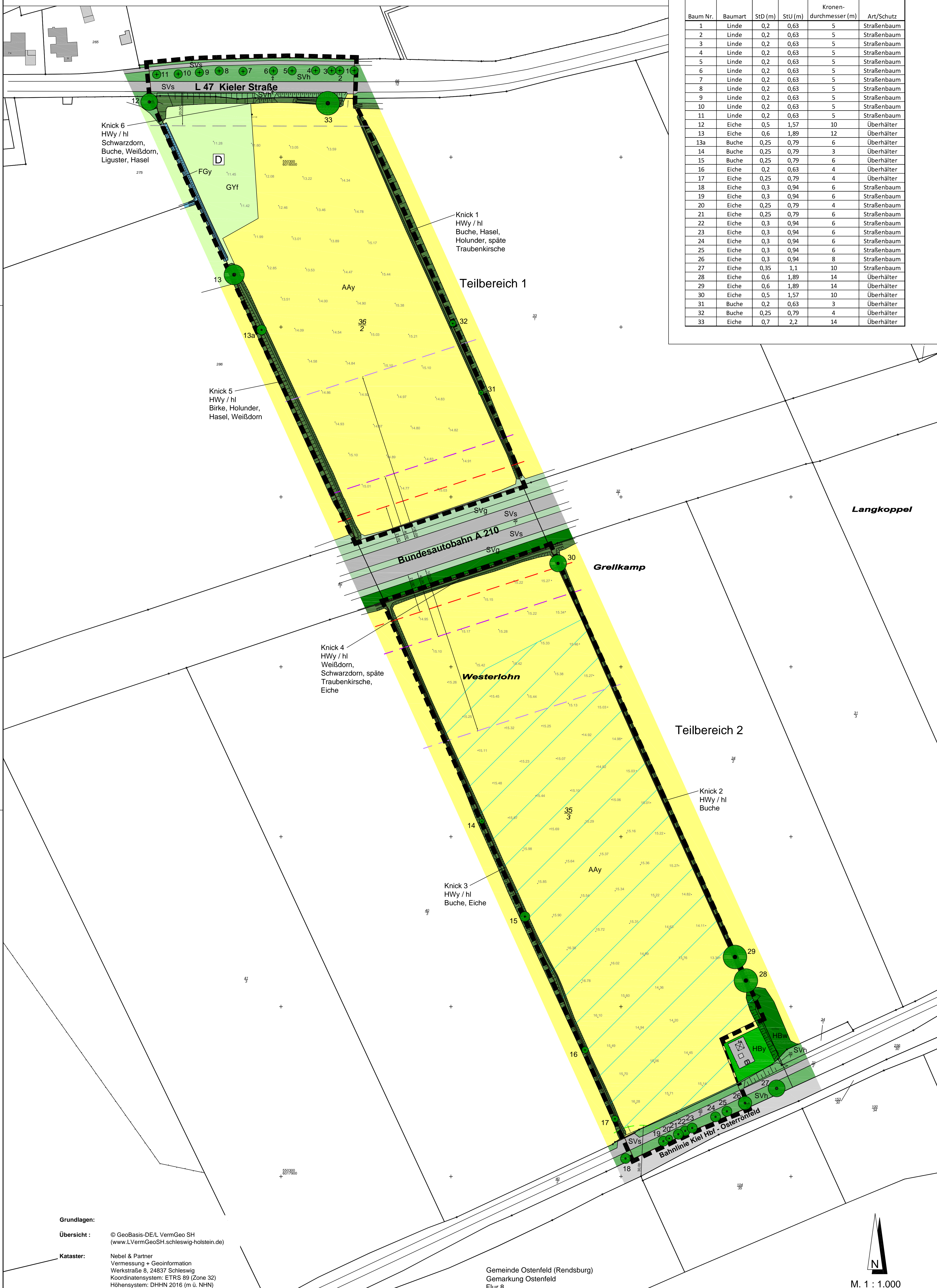


Umweltbericht zum Bebauungsplan Nr. 7 "Photovoltaik nördlich und südlich der A210" der Gemeinde Ostenfeld

für das Gebiet "nördlich und südlich der A210, östlich des Mühlenweges, westlich der Flurstücke 34/2 und 33/1"

- Bestand -



Zeichenerklärung

Bäume

- 12 Einzelbäume HE, eingemessen (mit Nr.)
- 1 Einzelbäume HE, nicht eingemessen (mit Nr.)

| Baum Nr. | Baumart | StD (m) | StU (m) | Kronen- durchmesser (m) | Art/Schutz |
|----------|---------|---------|---------|----------------------------|-------------|
| 1 | Linde | 0,2 | 0,63 | 5 | Straßenbaum |
| 2 | Linde | 0,2 | 0,63 | 5 | Straßenbaum |
| 3 | Linde | 0,2 | 0,63 | 5 | Straßenbaum |
| 4 | Linde | 0,2 | 0,63 | 5 | Straßenbaum |
| 5 | Linde | 0,2 | 0,63 | 5 | Straßenbaum |
| 6 | Linde | 0,2 | 0,63 | 5 | Straßenbaum |
| 7 | Linde | 0,2 | 0,63 | 5 | Straßenbaum |
| 8 | Linde | 0,2 | 0,63 | 5 | Straßenbaum |
| 9 | Linde | 0,2 | 0,63 | 5 | Straßenbaum |
| 10 | Linde | 0,2 | 0,63 | 5 | Straßenbaum |
| 11 | Linde | 0,2 | 0,63 | 5 | Straßenbaum |
| 12 | Eiche | 0,5 | 1,57 | 10 | Überhälter |
| 13 | Eiche | 0,6 | 1,89 | 12 | Überhälter |
| 13a | Buche | 0,25 | 0,79 | 6 | Überhälter |
| 14 | Buche | 0,25 | 0,79 | 3 | Überhälter |
| 15 | Buche | 0,25 | 0,79 | 6 | Überhälter |
| 16 | Eiche | 0,2 | 0,63 | 4 | Überhälter |
| 17 | Eiche | 0,25 | 0,79 | 4 | Überhälter |
| 18 | Eiche | 0,3 | 0,94 | 6 | Straßenbaum |
| 19 | Eiche | 0,3 | 0,94 | 6 | Straßenbaum |
| 20 | Eiche | 0,25 | 0,79 | 4 | Straßenbaum |
| 21 | Eiche | 0,25 | 0,79 | 6 | Straßenbaum |
| 22 | Eiche | 0,3 | 0,94 | 6 | Straßenbaum |
| 23 | Eiche | 0,3 | 0,94 | 6 | Straßenbaum |
| 24 | Eiche | 0,3 | 0,94 | 6 | Straßenbaum |
| 25 | Eiche | 0,3 | 0,94 | 6 | Straßenbaum |
| 26 | Eiche | 0,3 | 0,94 | 8 | Straßenbaum |
| 27 | Eiche | 0,35 | 1,1 | 10 | Straßenbaum |
| 28 | Eiche | 0,6 | 1,89 | 14 | Überhälter |
| 29 | Eiche | 0,6 | 1,89 | 14 | Überhälter |
| 30 | Eiche | 0,5 | 1,57 | 10 | Überhälter |
| 31 | Buche | 0,2 | 0,63 | 3 | Überhälter |
| 32 | Buche | 0,25 | 0,79 | 4 | Überhälter |
| 33 | Eiche | 0,7 | 2,2 | 14 | Überhälter |

Gehölze

- Typischer Knick HWy Schutz gem. § 30 BNatSchG i. V. m. § 21(1) Nr. 4 LNatSchG hl - lückiger Gehölzbewuchs
- Weidengebüsch außerhalb von Gewässern HBw
- Sonstiges Gebüsch HBy

Landwirtschaftliche Nutzflächen

- Artenreiches bis mäßig artenreiches Feuchtgrünland GYf
- Intensivacker AAy

Grünflächen

- Verkehrsflächenbegleitgrün mit Bäumen SVh
- Verkehrsflächenbegleitgrün mit Gebüsch SVg

Wasserflächen

- Sonstiger Graben FGy

Nachrichtliche Übernahme


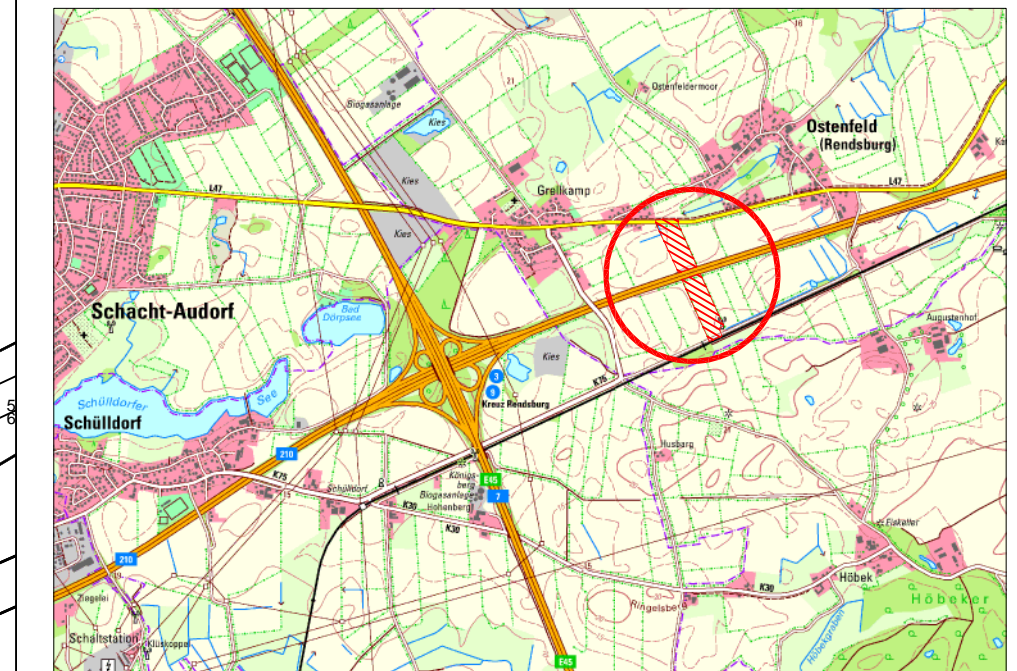
- 120 m Anbauverbotszone (L 47) § 29 Straßen- und Wegegesetz Schleswig-Holstein (StrWG)
- 140 m Anbauverbotszone (A 210) § 9 Abs. 1 Bundesfernstraßengesetz (FStrG)
- 100 m Anbaubeschränkungzone (A 210) § 9 Abs. 1 Bundesfernstraßengesetz (FStrG)
- 30 m Waldabstand § 24 LWaldG
- Archäologisches Interessengebiet
- Archäologisches Denkmal Depottfund mit Nr. 32 der Landesaufnahme

Darstellung ohne Normcharakter

- Vorhandene Gebäude
- Flurstücksbezeichnung
- Flurstücksgrenzen
- Böschung
- Höhenpunkt (m ü. NHN)
- Sicherheitsabstand (A210) nach RPS 2009
- Vollversiegelte Verkehrsfläche (Straße) SVs
- Geltungsbereich Bebauungsplan

Bestandsaufnahme: Mai 2024

Umweltbericht zum Bebauungsplan Nr. 7 der Gemeinde Ostenfeld



Gemeinde Ostenfeld
Vertreten durch:
Amt Eiderkanal
Schulstraße 36
24783 Osterrönfeld

DATUM
17.05.2024

MASSSTAB
1:1.000

Umweltbericht zum Bebauungsplan Nr. 7 "Photovoltaik nördlich und südlich der A210" der Gemeinde Ostenfeld

für das Gebiet "nördlich und südlich der A210, östlich des Mühlenweges, westlich der Flurstücke 34/2 und 33/1"

- Bestand -

VERFAHRENSSTAND
Vorentwurf
§ 3 (1) BauGB
§ 4 (1) BauGB
§ 3 (2) BauGB
§ 4 (2) BauGB
Satzung

IPP Ingenieure für Bau, Umwelt und Stadtentwicklung

IPP Ingenieurgesellschaft
Postfach 10
Rendsburger Landstr. 156-198
D 24113 Kiel
Tel: +49(0)431 48 59-0 Fax: 6 49 59-99
info@ipp-gruppe.de www.ipp-gruppe.de

Grundlagen:
Übersicht: © GeoBasis-DE/L VermGeo SH (www.LVermGeoSH.schleswig-holstein.de)
Kataster: Nebel & Partner Vermessung + Geoinformation Werkstraße 8, 24837 Schleswig Koordinatensystem: ETRS 89 (Zone 32) Höhensystem: DHNN 2016 (m ü. NHN)

Gemeinde Ostenfeld (Rendsburg)
Gemarkung Ostenfeld
Flur 8

M. 1 : 1.000

Die Darstellung der Flurstücksgrenzen ist eine schematische Darstellung und kann von der tatsächlichen Lage abweichen. Die Flurstücksgrenzen sind durch rote gestrichelte Linien dargestellt.