



Amt Eiderkanal

Bekanntmachungsblatt des Amtes Eiderkanal

und der Gemeinden Bovenau, Haßmoor, Ostenfeld, Osterrönfeld, Rade, Schacht-Audorf und Schülldorf sowie des Schulverbandes im Amt Eiderkanal

Jahrgang 2013

Freitag, 13. Dezember 2013

Nr. 45

Inhaltsverzeichnis

Amtlicher Teil:

Bekanntmachung des Aufstellungsbeschlusses über die 2. Änderung des Bebauungsplanes Nr. 20 „Lerchenberg“ der Gemeinde Schacht-Audorf nach § 2 Abs. 1 Satz 2 BauGB S. 545

Dieses Blatt erscheint jeden Freitag, wenn Veröffentlichungen vorliegen, und ist bei der Amtsverwaltung in Osterrönfeld, Schulstraße 36, oder in Schacht-Audorf, Kieler Straße 25, erhältlich. Das Bekanntmachungsblatt kann auch im Einzelbezug oder im Abonnement gegen Vorauserstattung der Portokosten per Post bezogen werden. Außerdem kann das Bekanntmachungsblatt kostenlos als Newsletter abonniert werden.



Amt Eiderkanal

– Der Amtsvorsteher –

Amt Eiderkanal • Schulstr. 36 • 24783 Osterrönfeld

Amtliche Bekanntmachung

für die Gemeinde Schacht-Audorf

Fachbereich 3 - Bauen und Umwelt

Ansprechpartner: Antje Hoffmüller

Verwaltungsstelle: Osterrönfeld
Schulstraße 36,
Osterrönfeld

Telefon: 04331 / 8471-36

Telefax: 04331 / 8471-71

Zimmer: 15

E-Mail: a.hoffmueller@amt-eiderkanal.de

Internet: www.amt-eiderkanal.de

Az./Id-Nr.: 621.41 - Hof - 093125

Öffnungszeiten:

Mo, Mi u. Fr von 08.00 - 12.00 Uhr

Di u. Do von 14.00 - 17.30 Uhr

im Übrigen nach Vereinbarung

Osterrönfeld, 12. Dezember 2013

Bekanntmachung des Aufstellungsbeschlusses über die 2. Änderung des Bebauungsplanes Nr. 20 „Lerchenberg“ der Gemeinde Schacht-Audorf nach § 2 Abs. 1 Satz 2 BauGB

Die Gemeindevertretung der Gemeinde Schacht-Audorf hat in ihrer Sitzung am 19.03.2013 beschlossen, die 2. Änderung des Bebauungsplanes Nr. 20 „Lerchenberg“ der Gemeinde Schacht-Audorf für das Gebiet östlich des Moorkatenweges, südlich der Hebbelstraße und südwestlich der Schachter Straße aufzustellen. Planungsziel ist eine Erhöhung der festgelegten Geschossigkeit auf max. zwei zulässige Vollgeschosse auf einigen Grundstücken. Der Plan soll im vereinfachten Verfahren nach § 13 BauGB aufgestellt werden.

Dieser Beschluss wird hiermit bekannt gemacht.

Im Auftrag

gez.: Hoffmüller

Antje Hoffmüller
(Fachbereich 3)

Anlage: Lageplan, unmaßstäblich

Amtsangehörige Gemeinden

Bovenau, Haßmoor, Ostenfeld (Rendsburg), Osterrönfeld, Rade bei Rendsburg, Schacht-Audorf, Schülldorf

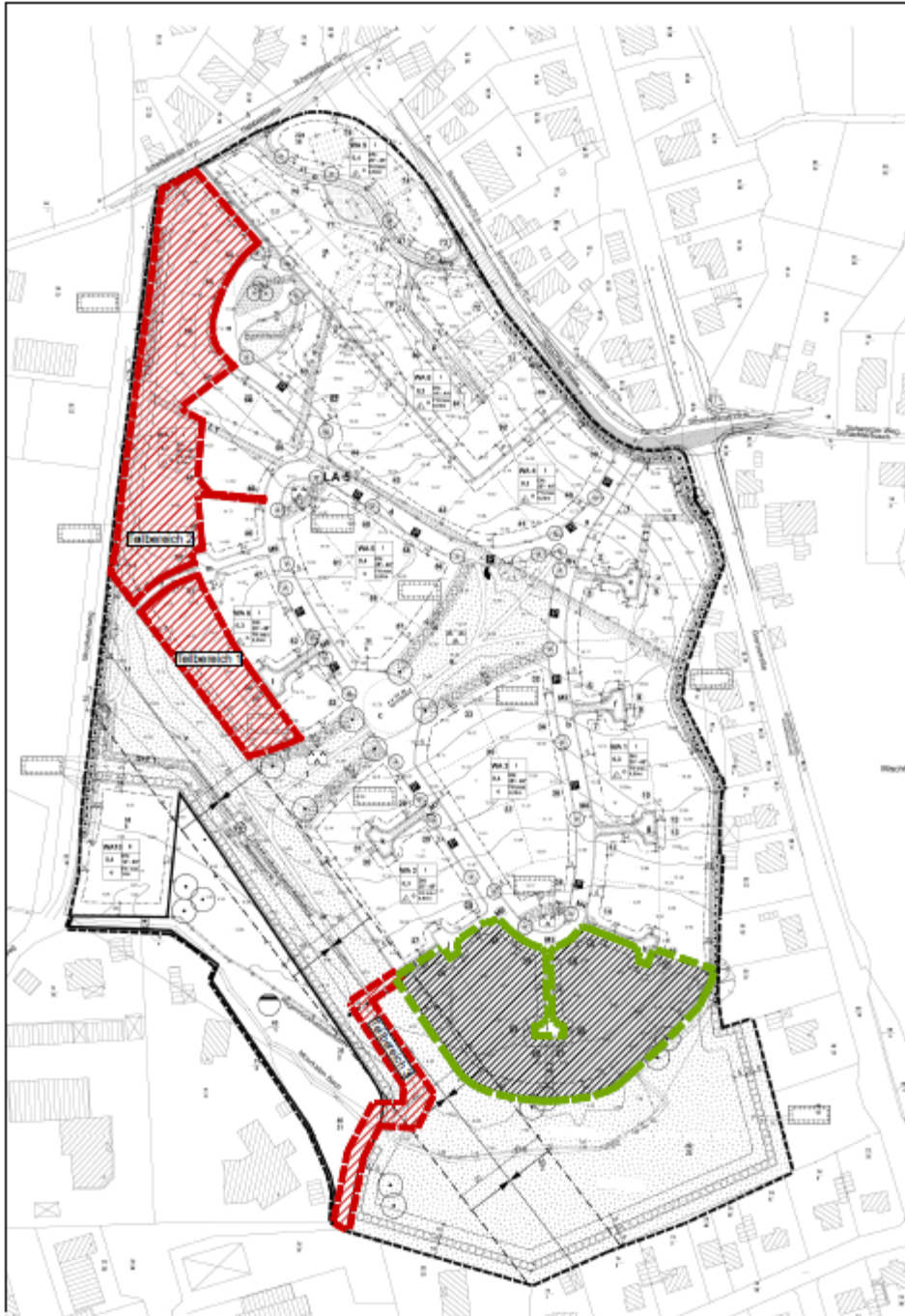
Konten der Amtskasse


Volks-Raiffeisenbank eG, Rendsburg	BLZ 214 636 03	Kto.-Nr. 50 300 13	IBAN: DE66 2146 3603 0005 0300 13	BIC: GENODEF1NTO
Sparkasse Mittelholstein AG	BLZ 214 500 00	Kto.-Nr. 2 100 432	IBAN: DE74 2145 0000 0002 1004 32	BIC: NOLADE21RDB
Postbank Hamburg	BLZ 200 100 20	Kto.-Nr. 22 64 64 2445	IBAN: DE20 2001 0020 0226 4642 06	BIC: PBNKDEFF


Bebauungsplan Nr. 20 "Lerchenberg"




o. M.



 Räumlicher Geltungsbereich des
B-Plans Nr. 20
Gebietsgröße: ca. 92.000 m²

 Räumlicher Geltungsbereich der
2.vereinfachten Änderung des
B-Plans Nr. 20
Gebietsgröße: ca. 8.300 m²

 Räumlicher Geltungsbereich der
1.vereinfachten Änderung des
B-Plans Nr. 20
Gebietsgröße: ca. 5.850 m²